

LEGENDA

STAVEBNÍ OBJEKT 2.3.0.1:

KOMUNIKACE A ZPEVNĚNÉ PLOCHY

STAVEBNÍ OBJEKT 2.3.4.4:

- SPLAŠKOVÁ KANALIZACE
- KANALIZAČNÍ PŘÍPOJKA - dle zákresu vlastníků
- KANALIZAČNÍ PŘÍPOJKA - dle zaměření
- PŘÍPOJKA ULIČNÍ VPUSTI
- DRENÁŽ
- ULIČNÍ VPUŠŤ

STAVEBNÍ OBJEKT 2.3.6.4:

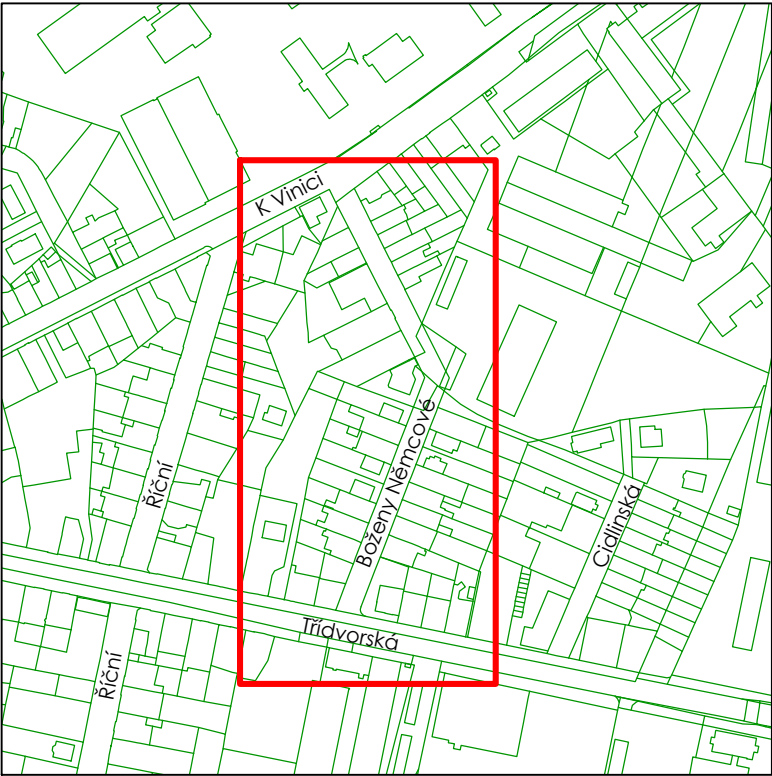
- NOVÁ TRASA VO
- LAMPA VO



STAVEBNÍ OBJEKT 2.3.7.4:

- STROM NÁVRH

OSTATNÍ:

- DOTČENÝ POZEMEK
- PARCELNÍ ČÍSLO DOTČENÉHO POZEMKU
- PARCELNÍ HRANICE
- PARCELNÍ ČÍSLO



GENERÁLNÍ ZPRACOVATEL:		<b>TIMAO s.r.o.</b> TECHNICKÁ INFRASTRUKTURA MĚST A OBCÍ Heleny Malířové 411/4, 169 00 Praha – Břevnov	tel: 734 844 007 www.timao.cz	E-MAIL:	info@timao.cz
				IDDS:	epzvwqw
OBJEDNATEL:		Město Kolín Karlovo náměstí 78, 280 12 Kolín I		IČO:	050 89 425
				DIČ:	CZ 050 89 425
		<b>Rekonstrukce kanalizačních stok, komunikace, VO a sadové úpravy, ul. Boženy Němcové, Kolín</b>		HIP:	Ing. Karel Kříž, Ph.D.
				ID AKCE:	240726
NÁZEV AKCE:				DATUM:	07/2024
				REVIZE:	000-25-01-20
MÍSTO STAVBY: Kolín	KATASTR: Kolín			STUPEŇ:	DPS
				KÓD K. Ú.:	668150
ZODPOVĚDNÝ PROJEKTANT:	Ing. Karel Kříž, Ph.D.	VYPRACOVALI:	Lucie Valíčková Ing. Karel Kříž, Ph.D.	MĚŘÍTKO:	1:1000
ČÁST:	<b>C - Situační výkresy</b>			POČET A4:	2x A4
				OZNAČENÍ DOKUMENTU:	
NÁZEV DOKUMENTU:	<b>KATASTRÁLNÍ SITUAČNÍ VÝKRES</b>				<b>C.2</b>
					-
					-

Veškeré části tohoto dokumentu (není-li na nich uvedeno jinak) jsou duševním vlastnictvím společnosti TIMAO s.r.o. a objednatelem smí být využívány jen pro účely dané smlouvou či objednávkou. Jiné využití, kopírování a poskytování dalším osobám je možné pouze s výslovným souhlasem společnosti TIMAO s.r.o.